

AROSTA PRZESKI
32-800 BRZESKO
ul. Głowackiego 51
- 19 -

RZECZPODANCA DO SPRAWY
ZABEZPIECZEN PRZECIWPRAWOWYCH
mgr inż. Jacek Pawłowski nr upr. 491/2008
dnia 28.06.2015 r.
Zagrożność projektu z wymaganiami
ocynnymi przeciwpławajowej sztywiarci
bez uwag z uwagami

Za zgodność z oryginałem
10.06.2024 r. Agnieszka Nurek-ŚKA

Agnieszka Nurek-ŚKA

Budawa sięi' nodycjaney' w m. Buene
pneumica' od m. Chulichiy'

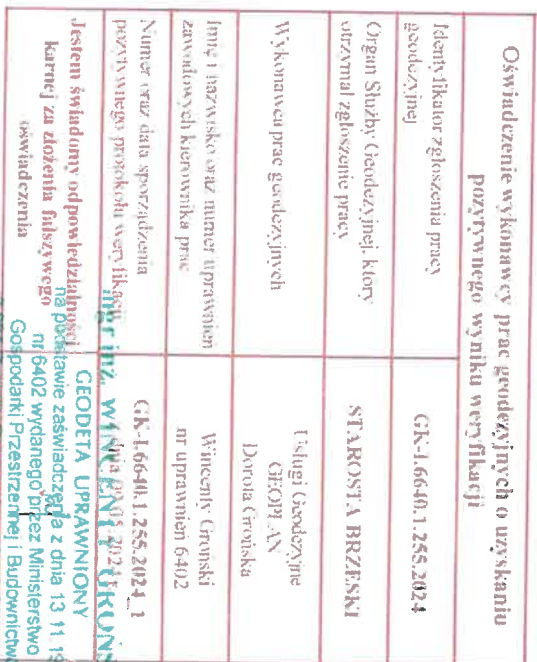
mgr inż. Andrzej Wojcik szef sekcji
 nadzoru i kontroli budowlanych i
 uprzedzenia roboty budowlanych
 i kierowania robotami budowlanych
 w specjalności instalacyjnej w zakresie
 instalacji urządzeń cieplnych, wentylacyjnych
 i klimatyzacyjnych w obiektach
 budowlanych

[illegible]

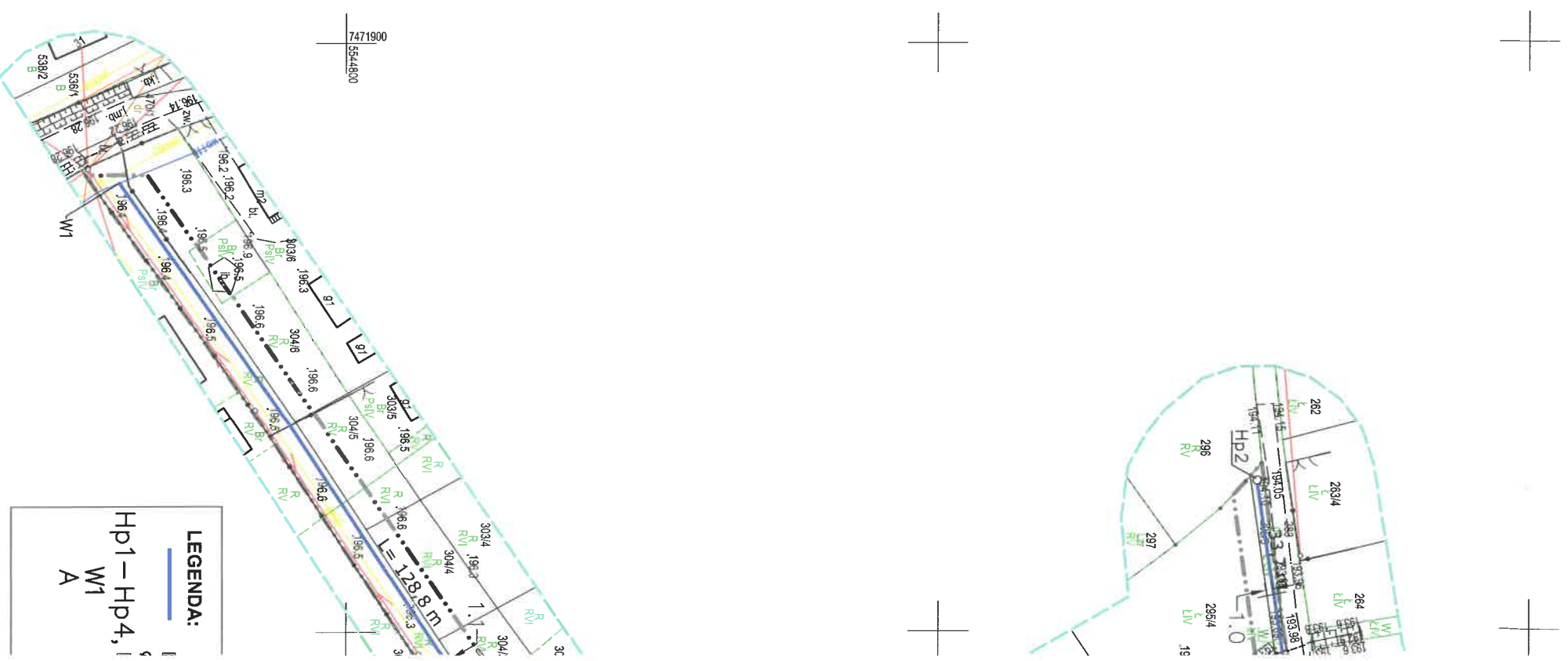
oraz kierowania robotami budowlanymi. Instalacje elektryczne bez ograniczeń w specjalności instalacyjnej w zakresie sieci, linii i urządzeń elektroenergetycznych, kablowych, przeniesienia energii i urządzeń elektroenergetycznych.


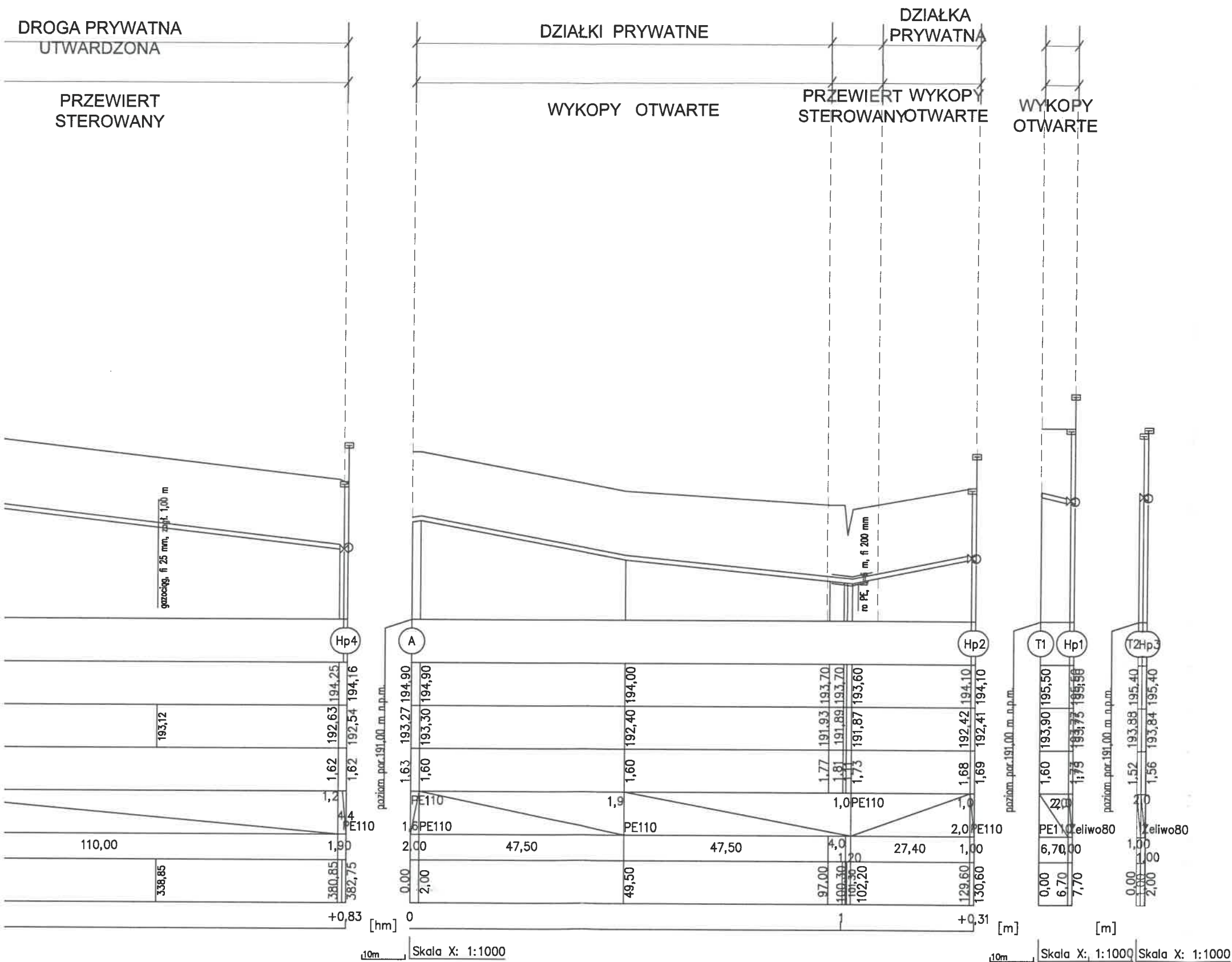
10

MAPA DO CELÓW PROJEKTOWYCH			
Identyfikator zgłoszenia pracy geodezyjnej		GK-1.6640.1.255.2024	
Skala mapy	1:1000	Data opracowania mapy	06.05.2024
Miejscowość	Mokrzyńska-Bucze	nr działki	304/1 i inne
Jednostka ewidencyjna		identyfikator	120202_5
Obszr ewidencyjny	nazwa	Brzesko - obszar wiejski	
	identyfikator	120202_5.0004	
	nazwa	Mokrzyńska-Bucze	
Nazwa ukladu współrzędnych	prostopadłych płaskich	2000/7	
	wysokości	PL-EVRF2007-NH	
Oznaczenie granic obszaru, który był przedmiotem aktualizacji	arkusz	7.124.17.03.1	
		7.124.17.03.2	
		7.125.17.23.4	
<p>Mapa powstała bez usulania obowiązków służbowości gruntowymi</p>			
<p>USŁUGI GEODEZYJNE</p> <p>„GEOPLAN”</p> <p>inż. DOKOTA GROSŃSKA</p> <p>32-800 Brzesko, Pl. Żwirki i Wigury 3</p> <p>..... tel. 680 162 024</p> <p>NIP 661-208-33-27, REGON 145797533, podpis osoby</p> <p>..... reprezentującej wykonawcę</p>		<p>inż. inż. WINCENTY GROSŃSKI</p> <p>GEODETA UPRAWNIONY</p> <p>na podstawie zaświadczenia z dnia 13.11.1987 r.</p> <p>nr 6402 wydanego przez Ministerstwo</p> <p>Gospodarki Przemysłowej, Budownictwa</p> <p>.....</p> <p>..... inż. inż. GOSPODOWICZ, tel. 600 459 867</p> <p>..... inż. i nazwisko, nr uprawnień oraz podpis geodety</p> <p>..... uprawnionego, który opracował mapę</p>	



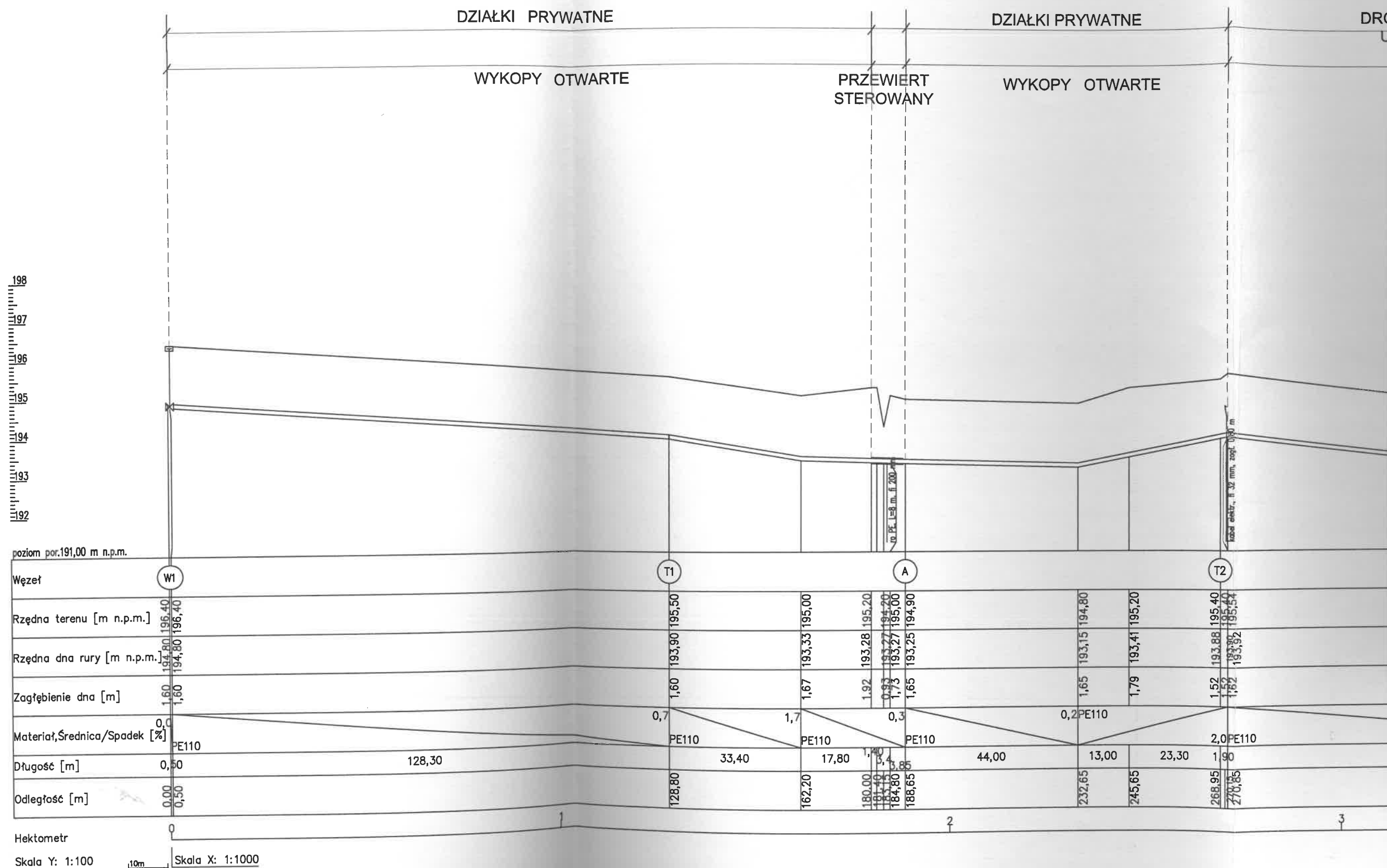
Linie rozgraniczające teren inwestycji





KOMORY DO PRZEWIERTU

Nazwa: BUDOWA SIECI WODOCIĄGOWEJ W M. BUCZE, PRZECZNICA OD UL. OKULICKIEJ	
Adres: 120202_5.0004.304/7, 120202_5.0004.304/1, 120202_5.0004.4901, 120202_5.0004.303/1, 120202_5.0004.295/7, 120202_5.0004.295/5, 120202_5.0004.295/3, 120202_5.0004.4901, 120202_5.0004.4899, 120202_5.0004.295/2, 120202_5.0004.4897, 120202_5.0004.4898.	
Temat rysunku: PROFIL SIECI WODOCIĄGOWEJ	Branża: SANITARNA
Inwestor: RPWiK W BRZESKU SP. Z O.O. UL. SOLSKIEGO 18, 32-800 BRZESKO	SKALA 1:1000/100
Projektował: mgr inż. AGATA MILEWSKA	Podpis: mgr inż. Barbara Pawełek-Słiwa
Sprawdzał: mgr inż. Barbara Pawełek-Słiwa	MAJ - CZERWIEC 2024



STAROSTA BRZESKI
(nazwa organu wydającego dokument)

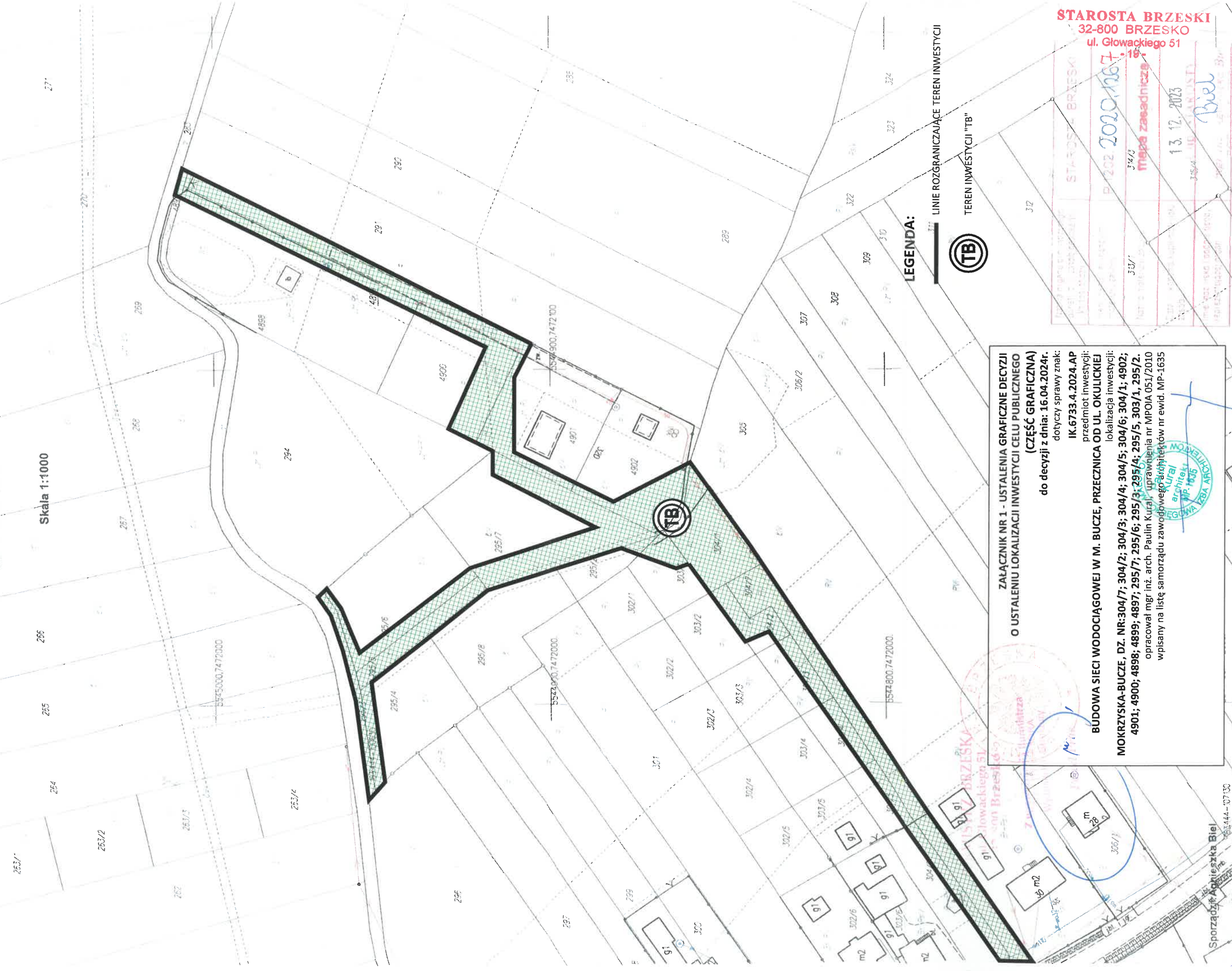
Godlo mapy: 7.124.17.03.2
GK-1.6642.1.3899.2023.AB

Województwo: MAŁOPOLSKIE
51444 - Powiat: BRZESKI

Jednostka ewidencyjna: 120202_5 Brze^zsko - obszar wiejski
Obre^z ewidencyjny: 4 Mokrzyska-Bucze

MAPA ZASADNICZA

Skala 1:1000



**ZAŁĄCZNIK NR 1 - USTALENIA GRAFICZNE DECYZJI
O USTALENIU LOKALIZACJI INWESTYCJI CELU PUBLICZNEGO
(CZĘŚĆ GRAFICZNA)**

do decyzji z dnia: 16.04.2024r.
dotyczy sprawy znak:

IK.6733.4.2024.AP

przedmiot inwestycji:

BUDOWA SIECI WODOCIĄGOWEJ W M. BUCZE, PRZECZNICA OD UL. OKULICKIEJ
MOKRZYSKA-BUCZE, DZ. NR:304/77; 304/2; 304/3; 304/4; 304/5; 304/6; 304/1; 4902;
4901; 4900; 4998; 4899; 4897; 295/7; 295/6; 295/3; 295/4; 295/5303/1; 295/2;
lokalizacja inwestycji:

98; 4899; 4897; 295/7; 295/6; 295/3; 295/4; 295/5; 303/1, 295/2. opracował mgr inż. arch. Paulin Kurał, uprawnienia nr MPOIA 051/2010 wpisany na listę samorządu zawodowego architektów nr ewid. MP-1635

wpisany na liście samorządu zawodowego architektów nr ewid. MP-1635

Sporządził: Agnieszka Biel

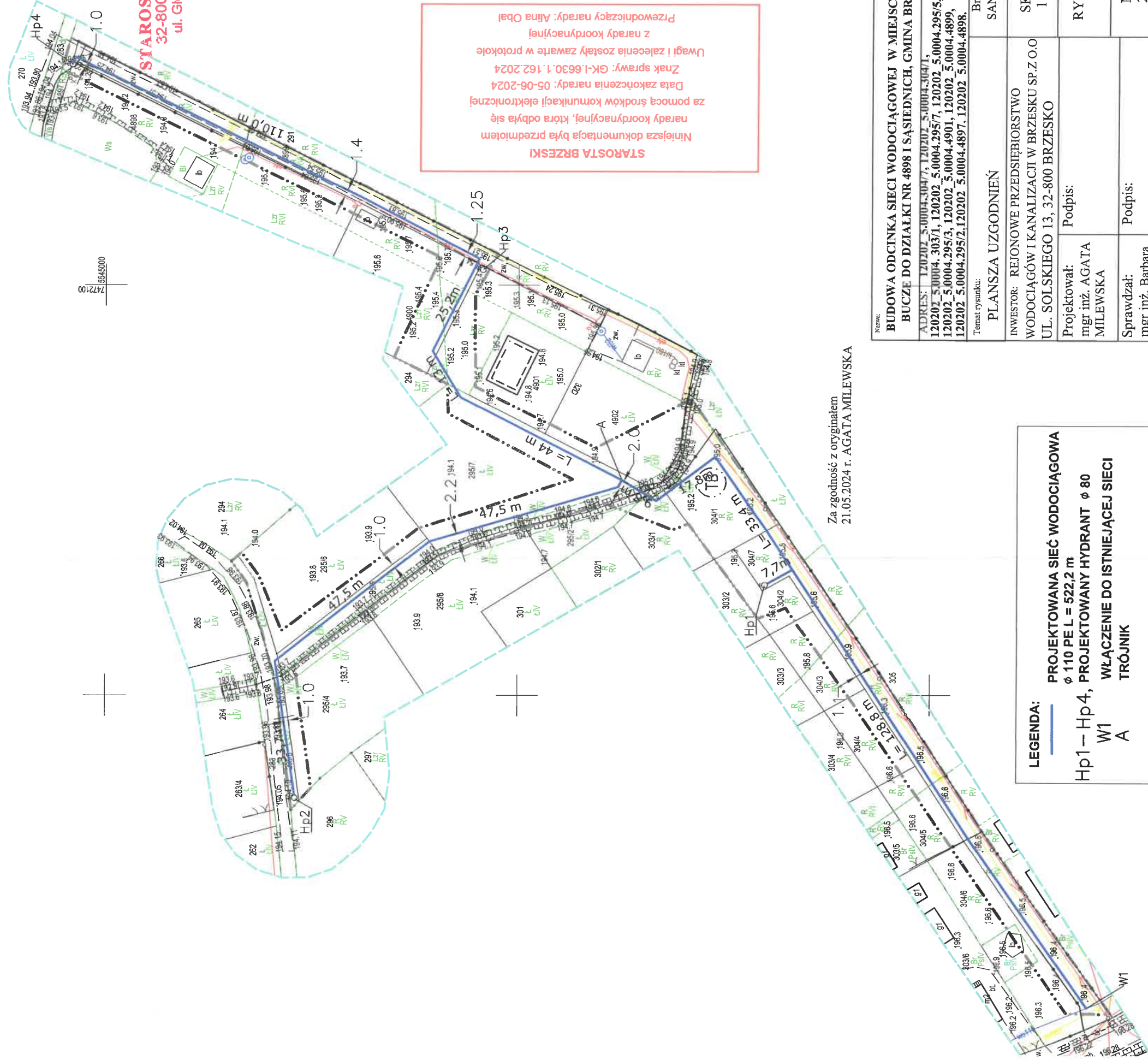
STAROSTA BRZESKI
32-800 BRZESKO
ul. Głowackiego 51

2020-12-17

Principes généraux

13. 12. 2023

2



STAROSTA BRZESKI
32-800 BRZESKO
ul. Głowackiego 51
- 19 -

Dokument podpisany przez Alina Obal -
Inspektor w Wydziale Geodezji i Kartografii
Data: 2024.06.05 10:29:53 CEST

STAROSTA BRZESKI
Niniejsza dokumentacja była przedmiotem
narady koordynacyjnej, która odbyła się
za pomocą środków komunikacji elektronicznej.
Data zakończenia narady: 05-06-2024
Znak sprawy: GK-1.6630-1.162.2024
(Wagi i zalecenia zostały zawarte w protokole
z narady koordynacyjnej)
Przewodniczący narady: Miłna Oba

Za zgodność z oryginałem
21.05.2024 r. AGATA MILEWSKA

LEGENDA:

PROJEKTOWANA SIĘĆ WODOCIĄGOWA
 $\phi 110$ PE L = 522,2 m
 Hp1 – Hp4, PROJEKTOWANY HYDRANT $\phi 80$
 W1
 A
 WŁĄCZENIE DO ISTNIEJĄCEJ SIĘCI
 TRÓJNIK

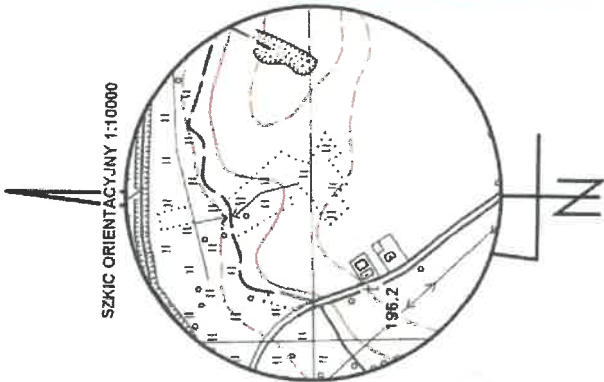
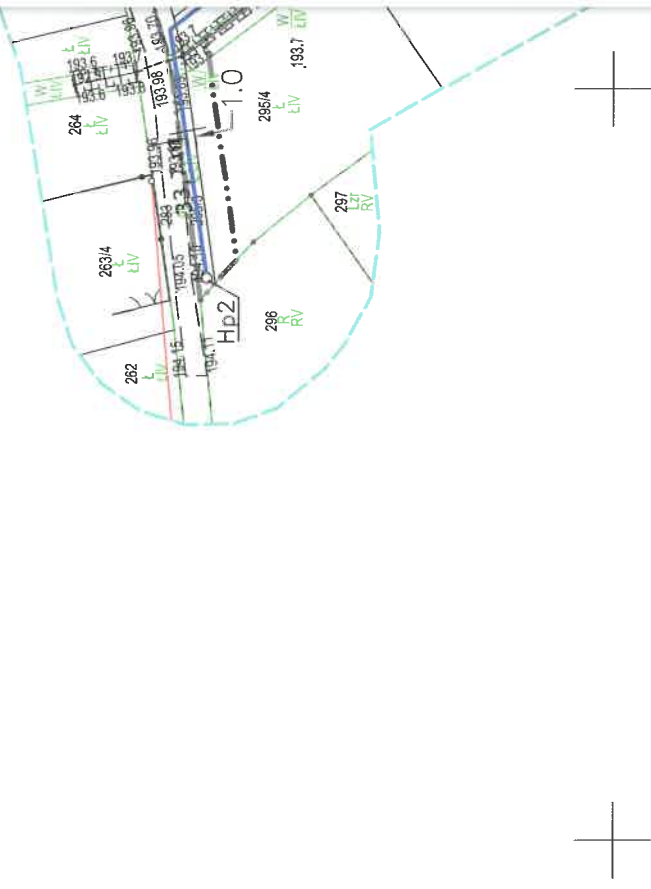
Nazwa:		BUDOWA ODCINKA SIECI WODOCIĄGOWEJ W MIEJSCOWOŚCI BUCZE DO DZIAŁKI NR 4898 I SASIEDNICH, GMINA BRZESKO	
Adres:		ADRES: 120202_5.0004.3047/7, 120202_5.0004.3047/1, 120202_5.0004.303/1, 120202_5.0004.295/7, 120202_5.0004.295/5, 120202_5.0004.295/3, 120202_5.0004.4901, 120202_5.0004.4899, 120202_5.0004.295/2, 120202_5.0004.4897, 120202_5.0004.4898.	
Temat rysunku:		PlanSZA UZGODNIENI	
Inwestor:		INWESTOR: REJONOWE PRZEDSIĘBIORSTWO WODOCIĄGÓW I KANALIZACJI W BRZESKU SP.Z O.O UL. SOLSKIEGO 13, 32-800 BRZESKO	
Projektował:		Podpis:	
mgr inż. AGATA MILEWSKA			
Sprawdzał:		Podpis:	
mgr inż. Barbara Pawełek - Śliwa			
Branża:		SANITARNA	
Skala:		SKALA 1:1000	
RYS. NR A			
MAJ- 2024			

42



MAPA DO CELÓW PROJEKTOWYCH

Identyfikator zgłoszenia pracy geodezyjnej		GK-1.6640.1.255.2024	
Skala mapy	1:1000	Data opracowania mapy	06.05.2024
Miejscowość	Mokrzyńska-Bucze	nr działki	304/1 i inne
Jednostka ewidencyjna	Obręb ewidencyjny	identyfikator	120202_5
		nazwa	Brzesko - obszar wiejski
Obręb ewidencyjny	Nazwa układu współrzędnych	identyfikator	120202_5.0004
		nazwa	Mokrzyńska-Bucze
Nazwa układu współrzędnych	Oznaczenie granic obszaru, który był przedmiotem aktualizacji	prostokątnych płaskich	2000/7
		wysokości	PL-EVRF2007-NH
Oznaczenie granic obszaru, który był przedmiotem aktualizacji	Mapa powstała bez ustalania obciążeń służebnościami gruntowymi	7.124.17.03.1	
		7.124.17.03.2	
Oznaczenie granic obszaru, który był przedmiotem aktualizacji	Mapa powstała bez ustalania obciążeń służebnościami gruntowymi	7.125.17.23.4	
		arkusz	
USŁUGI GEODEZYJNE „GEOPLAN” INŻ. DOROTA GRONSKA 32-800 Brzesko, Pl. Żwirki i Wigury 3 tel. 660 162 024 NIP 661-206-23-50		inż. inż. WINCENTY GRONSKI GEODETA UPRAWNIONY na podstawie zaświadczenia z dnia 13.11.1987 r. nr 6402 wydanego przez Ministerstwo Gospodarki, Przemysłu i Budownictwa tel. 660 458 987 Imię i nazwisko, nr uprawnień oraz podpis osoby uprawnionej, który opracował mapę	



Oświadczenie wykonawcy prac geodezyjnych o uzyskaniu pozytywnego wyniku weryfikacji	
Identyfikator zgłoszenia pracy geodezyjnej	GK-1.6640.1.255.2024
Organ Służby Geodezyjnej, który otrzymał zgłoszenie pracy	STAROSTA BRZEŃSKI
Wykonawca prac geodezyjnych	Usługi Geodezyjne GEOPLAN Dorota Gronska
Imię i nazwisko oraz numer uprawnień zawodowych kierownika prac	Wincenty Gronski nr uprawnień 6402
Numer oraz data sporządzenia pozytywnego protokołu weryfikacji	GK-1.6640.1.255.2024_1 13.11.2024
Jestem świadomy odpowiedzialności karnej za złożenie fałszywego oświadczenia	

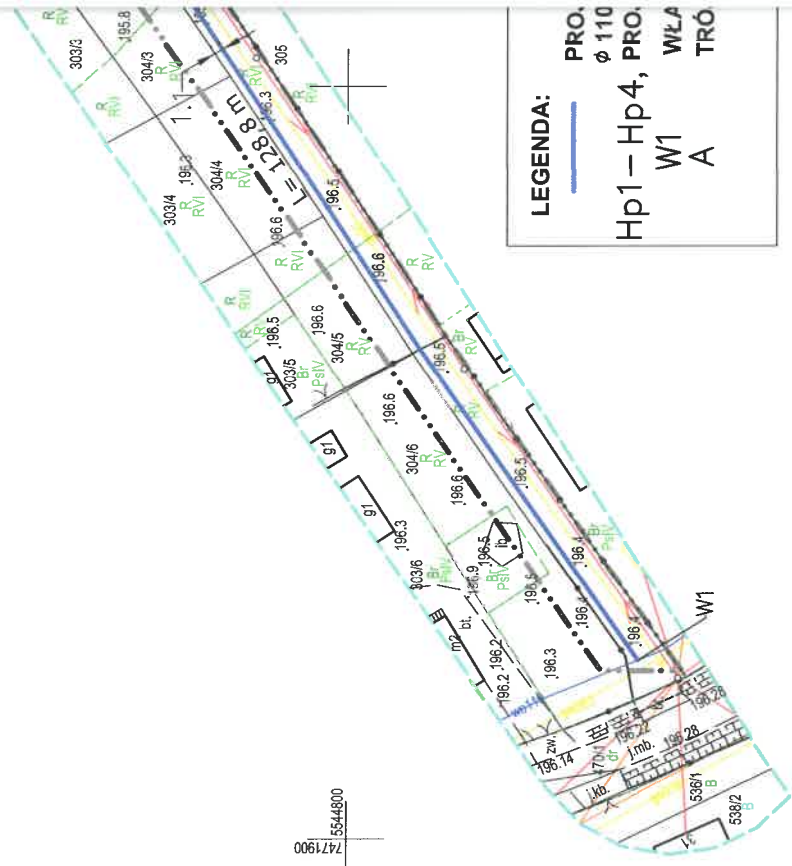
LEGENDA DECYZJI O WARUNKACH ZABUDOWY
Nz: IK.6733.4.2024.AP, z dnia 16.04.2024 r.

Linie rozgraniczające teren inwestycji

Teren inwestycji "TB"



LEGENDA:
PROJ. Ø 110
Hp1 - Hp4, PROJ. WŁA
W1
A
TRÓ



Mapa dokumentacyjna z lokalizacją wykonanych robót; skala 1:1000

1 - otwór geotechniczny

